



# Bosætning i Dejbjerg

## Forbindelse mellem by og Dejbjerglund

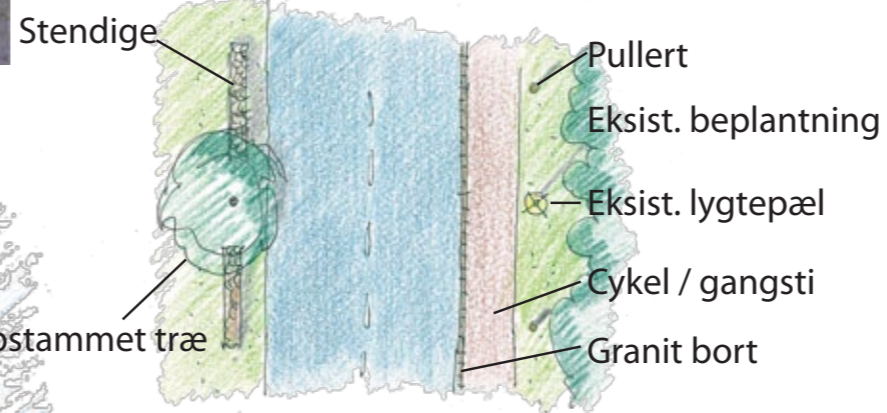


Perspektiv forslag

### Forslag



Eksist. vejkasse



Stendige

Pullert

Eksist. beplantning



Eksist. lygtepæl

Cykel / gangsti

Granit bort

Opstammet træ

### Eksist. forhold



### Skabe sammenhænge i og til byen.

Der er i og i forbindelse med alle bysamfund en række, ofte skjulte bevægemønstre og sammenhænge, som ved en synliggørelse kan give nye og sikre muligheder for færdsel og også afdække og anvise nye færdselsmuligheder og tilmed også nye oplevelser.

Det foreslås derfor at der etableres følgende stier:

#### Cykelsti til Stauning

Enten som en egentlig cykelsti eller som en udvidelse af vejbanen og en klar definering af at der her er tale om vej med fortrin for cykellister.

#### Sti mellem Dejbjerg Lund og Dejbjerg by.

Foreslås udført ved at gøre vejen bredere og dele denne op i kørende og gående. Samtidig med at rummet ifm. vejen defineres og opstrammes med bl.a. beplantning og stensætninger, således at vejen mellem byen og Dejbjerglund kommer til at fremstå, som en del af byen.

Udbygge og synliggøre eksisterende stier i byen, til og i skoven.

Evt. markeret med stenværder – som indgår i den øvrige "udsmykning" i byen.

Stinetet kunne evt. indgå som motionsstier ifm. øvrige ruter i skoven.

